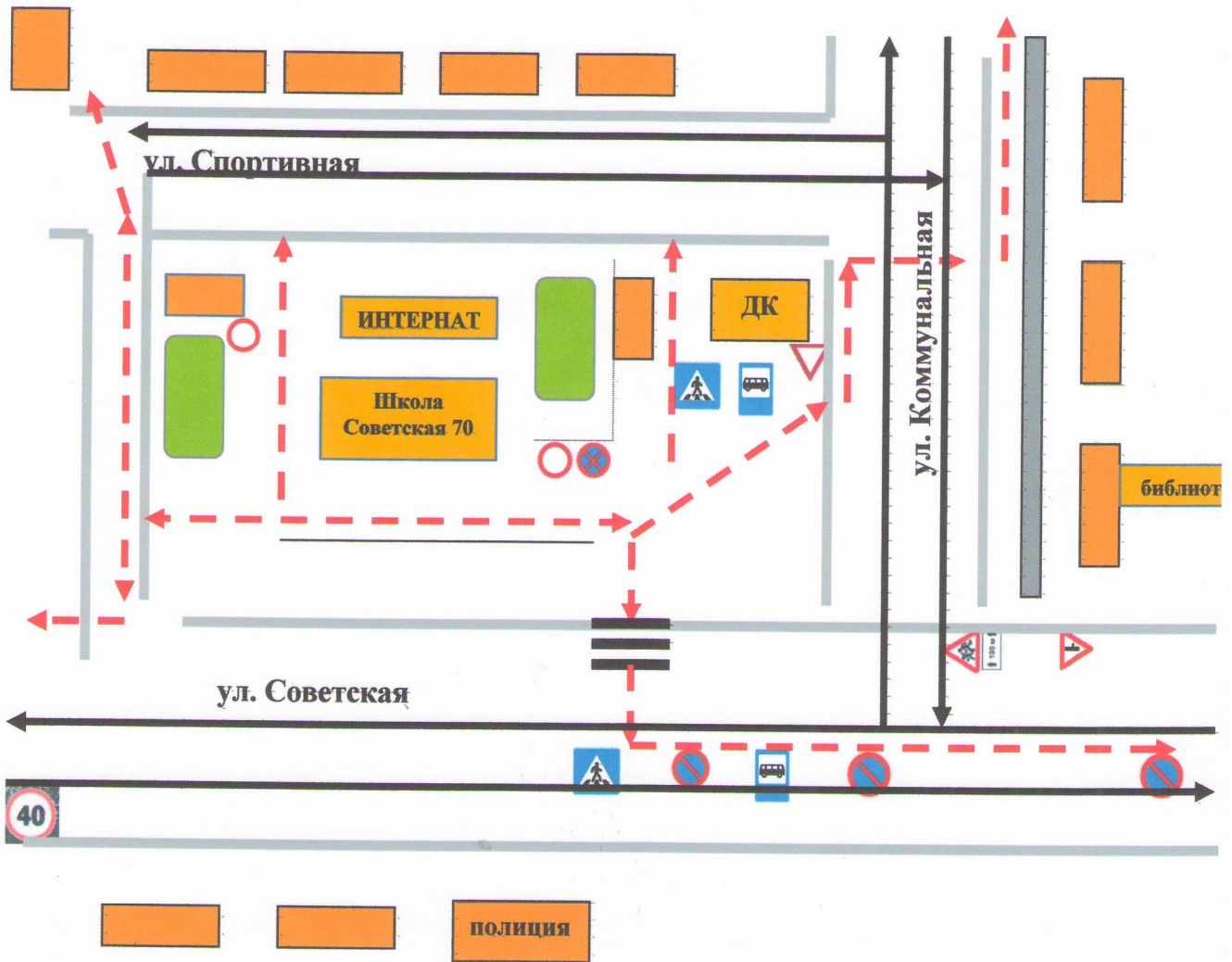




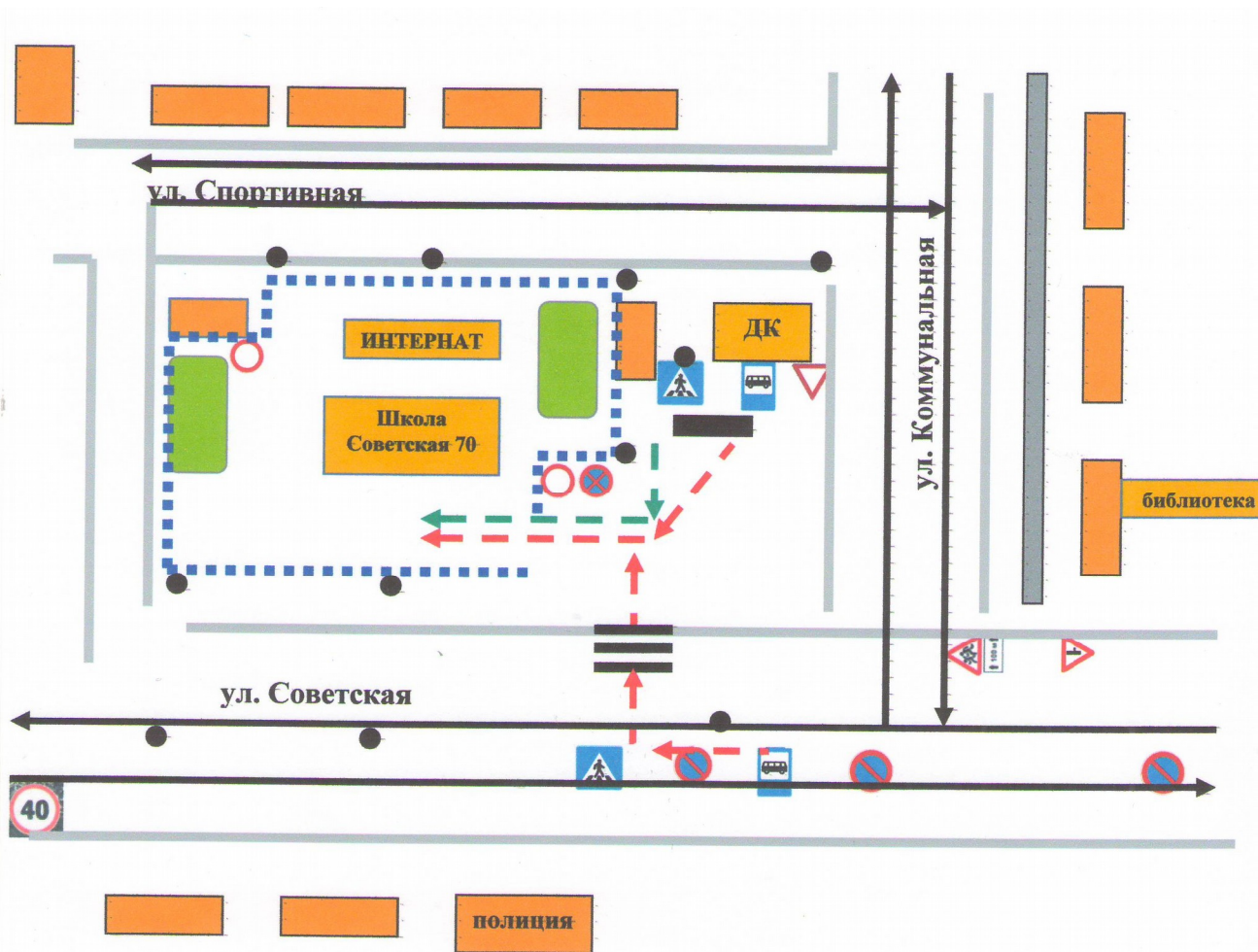


1.1. План-схема района расположения ОУ, пути движения транспортных средств и детей (учеников)



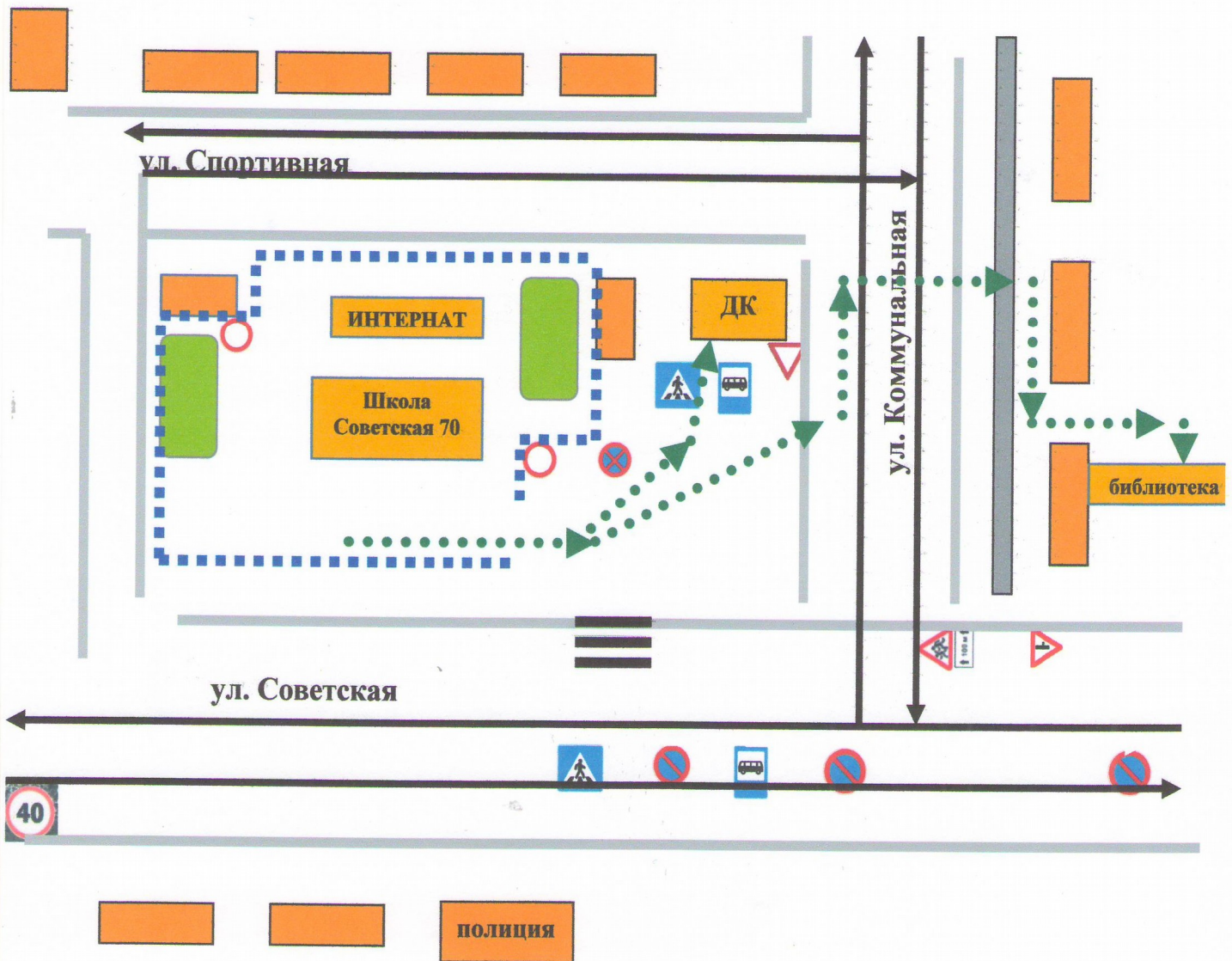
	жилая застройка		движение детей (учеников) из (в) ОУ
	проезжая часть		движение транспортных средств







1.2.Схема организации дорожного движения в непосредственной близости от ОУ с размещением соответствующих технических средств, маршруты движения детей и расположение парковочных мест



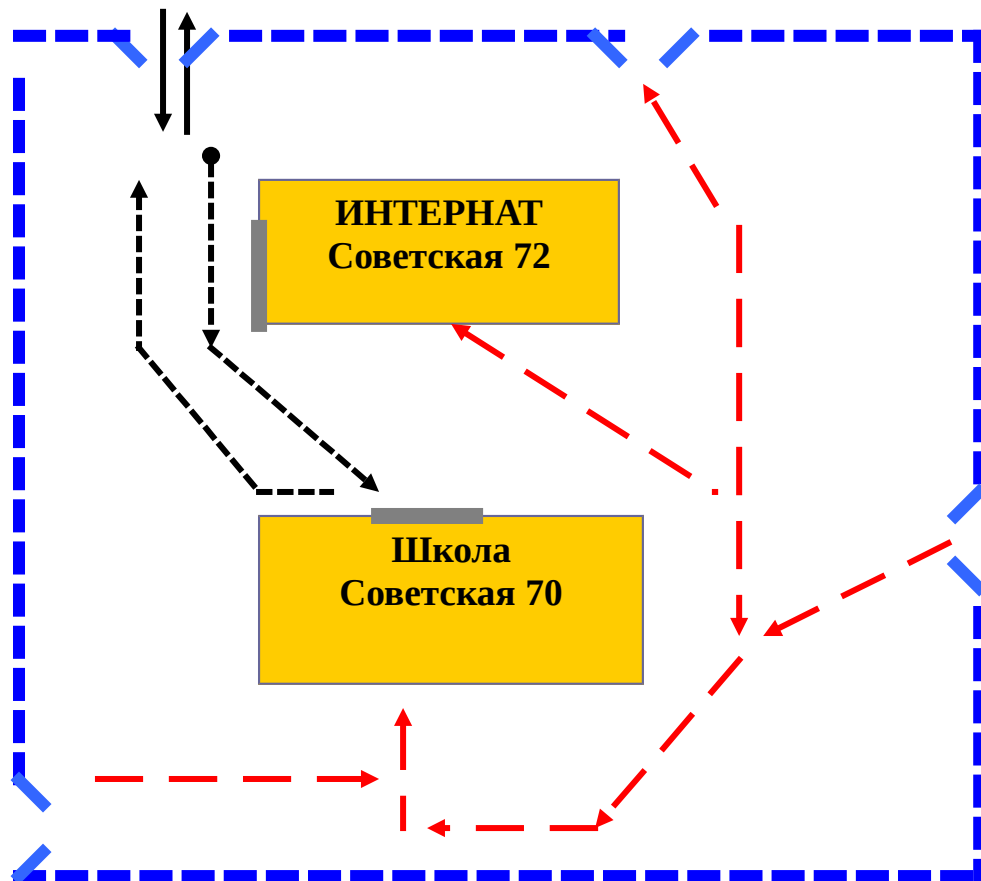
	жилая застройка		направление движения детей от остановок ш/а
	проезжая часть		ограждение ОУ
	направление движения транспортного потока		направление движения детей от остановок частных т/с
	искусственное освещение		парковочное место





1.3. Маршруты движения организованных групп детей от ОУ к ДК и библиотеке



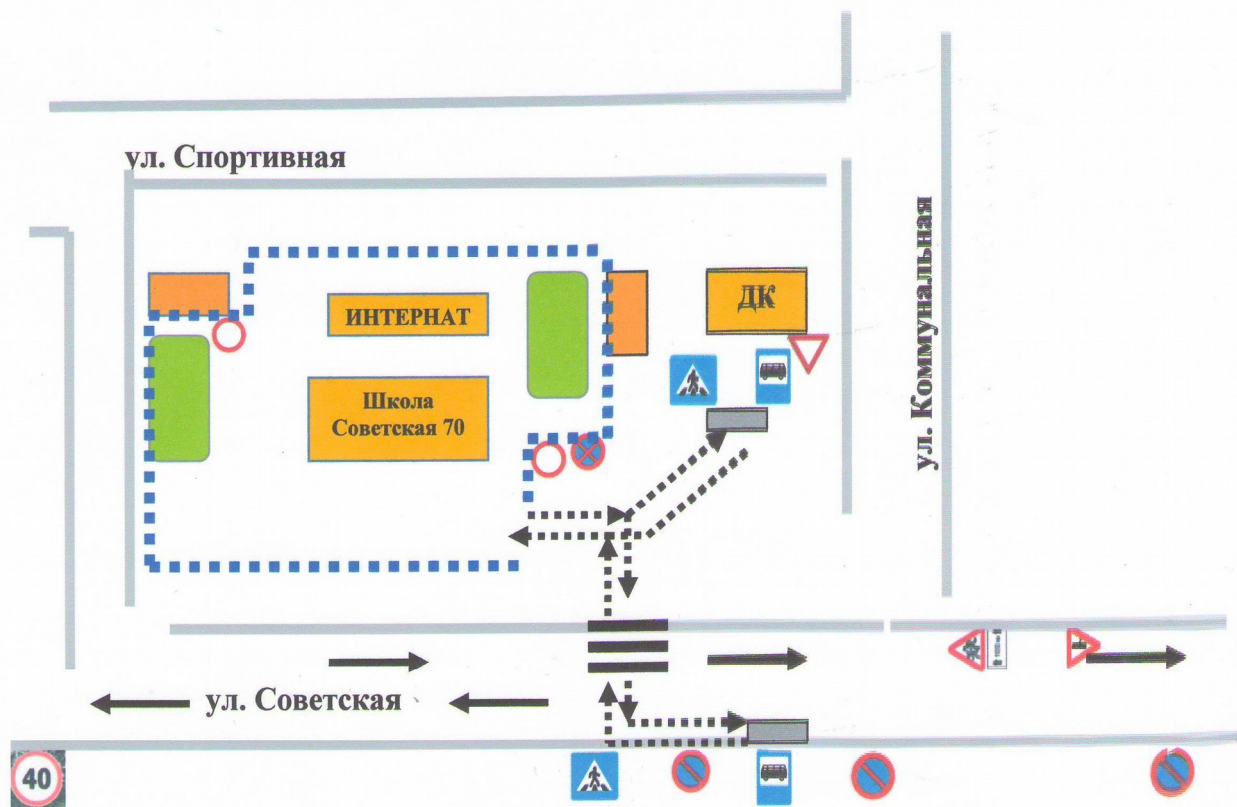
	жилая застройка		тротуар
	проезжая часть		направление безопасного движения группы детей к ДК и библиотеке
	движение транспортных средств		ограждение ОУ




1.4. Пути движения транспортных средств к местам разгрузки/погрузки и рекомендуемые пути передвижения детей по территории ОУ



	въезд/выезд грузовых т/с		ограждение ОУ
	движение грузовых т/с по территории ОУ		место разгрузки/погрузки

1.5. Безопасное расположение остановки автобуса ОУ



	место посадки /высадки детей
	движение детей к месту посадки/высадки
	движение школьного автобуса